

WANDERN - LAUFEN - NORDIC WALKING

Mehr als 30 Kilometer Lauf- und Wanderwege finden Sie in unserer wunderbaren Umgebung!


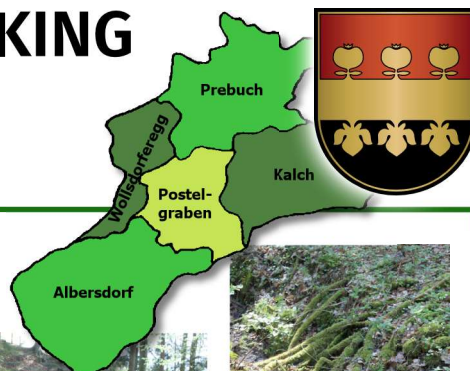


UNSER NATURJUWEL:

Erlebnis Steinbachklamm

Genießen Sie die unberührte Natur in der „Steinbachklamm“, mit einer Länge von ca. 2,5 km.

Der Wanderweg ist mit der Nummer 10 gekennzeichnet.



Verpflegung entlang der Wege:

- ◆ **Wirtshaus Anno 1908 - Obenaus**
8200 Albersdorf 9
Tel. 03112/3570, 0664/1108335
www.wirtshaus-anno1908.at
- ◆ **Landcafé Auszeit**
8200 Albersdorf 18
Tel. 03112/5340
www.landcafe-auszeit.at
- ◆ **Buschenschank Neuhold**
8200 Albersdorf 263a
Tel. 664/4694227
buschenschank-neuhold.jimdosite.com
- ◆ **Gasthaus Wolf**
ESSEN – TRINKEN – KEGELN
8200 Kalch 40
Tel. 03112/2197
www.gasthaus-wolf.at
- ◆ **Buschenschank Ramminger – WOSTL**
8211 Kalch 37
Tel. 03112/3703, 0664/1289840
- ◆ **Café Apfelschloßl, Manuela König**
8211 Prebuch 123
Tel. 0664/1249464
www.apfelschloessl.at

Die Wanderkarte unserer Gemeinde erhalten Sie im Gemeindeamt, in den Gasthäusern, Cafés und bei Peter Matzer.

Weiters liegen im Gemeindeamt Freizeitkarten der „Region Gleisdorf“ und vom „Grazer Bergland/Schöckl/Teichalm/Stubenbergsee/Pöllauer Tal“ auf.

Die Daten wurden uns von der Interessensgemeinschaft Laufen und Wandern in der Region Albersdorf-Prebuch zur Verfügung gestellt. Herzlichen Dank!



Wandern und Trinken



Das schöne Wetter verleitet wieder mehr Menschen auf eine Wanderung zu gehen, um die wundervolle Natur zu genießen.


Dabei sollte man jedoch nicht vergessen, zumindest eine kleine Verpflegung mitzunehmen, auch wenn nur eine kurze Tour geplant ist. Dabei dürfen Trinkwasser und ein kleiner Snack nicht fehlen.

www.zivilschutz.steiermark.at

TIPP: Lösen Sie den Umschlag dieser Gemeindezeitung vorsichtig ab (Klammern öffnen), und Sie erhalten eine Wanderkarte von unserer WANDERBAREN Gemeinde!
Wir wünschen eine schöne Zeit beim Entdecken und Erkunden unserer l(i)ebenswerten Gemeinde Albersdorf-Prebuch.

GEMEINDE AKTUELL

liebenswert

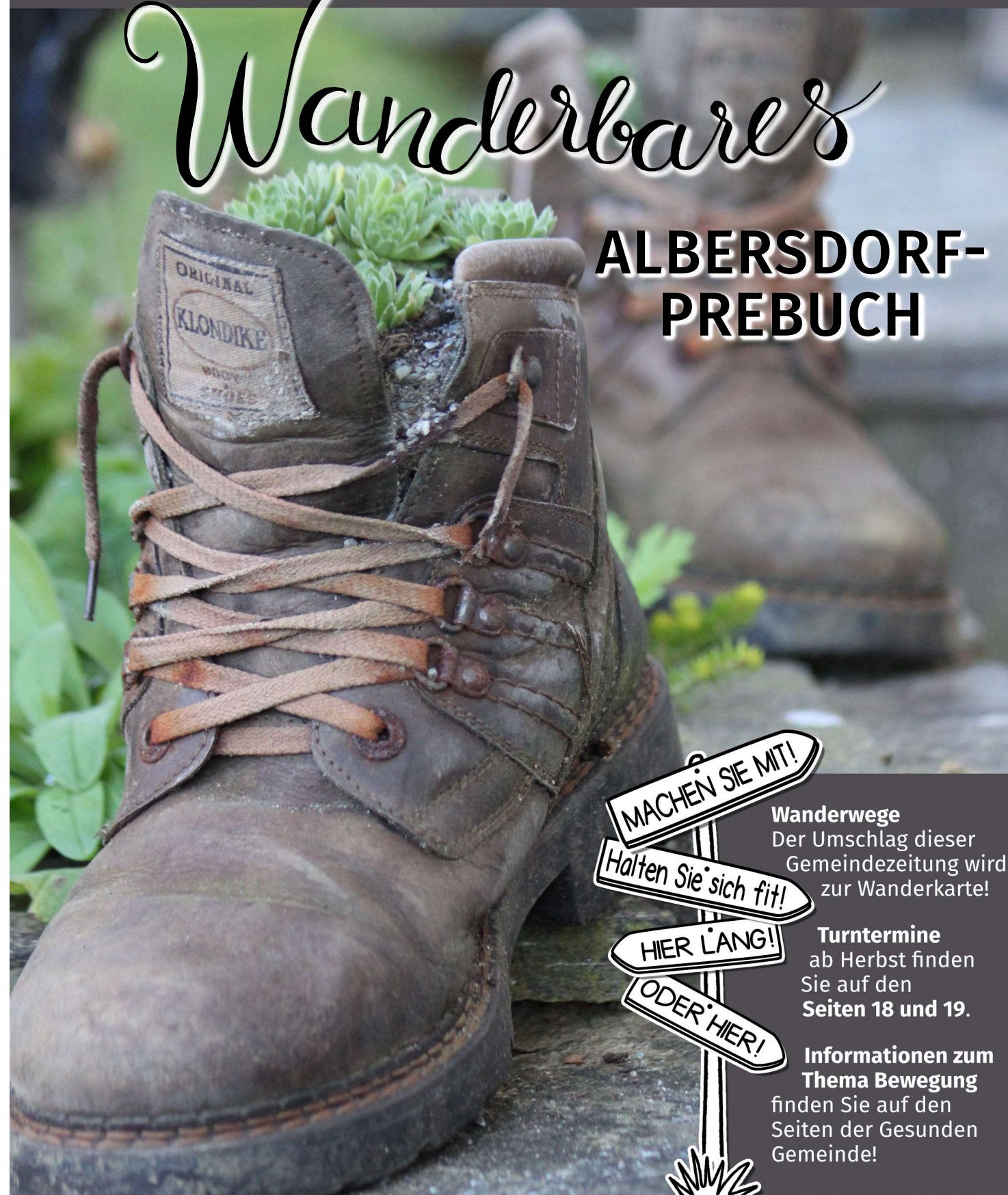


ALBERSDORF-PREBUCH
Nr. 201 | August 2023

Amtliche Nachrichten | Zugestellt durch Post.at

Wanderbares

ALBERSDORF-PREBUCH



Wanderwege
Der Umschlag dieser Gemeindezeitung wird zur Wanderkarte!

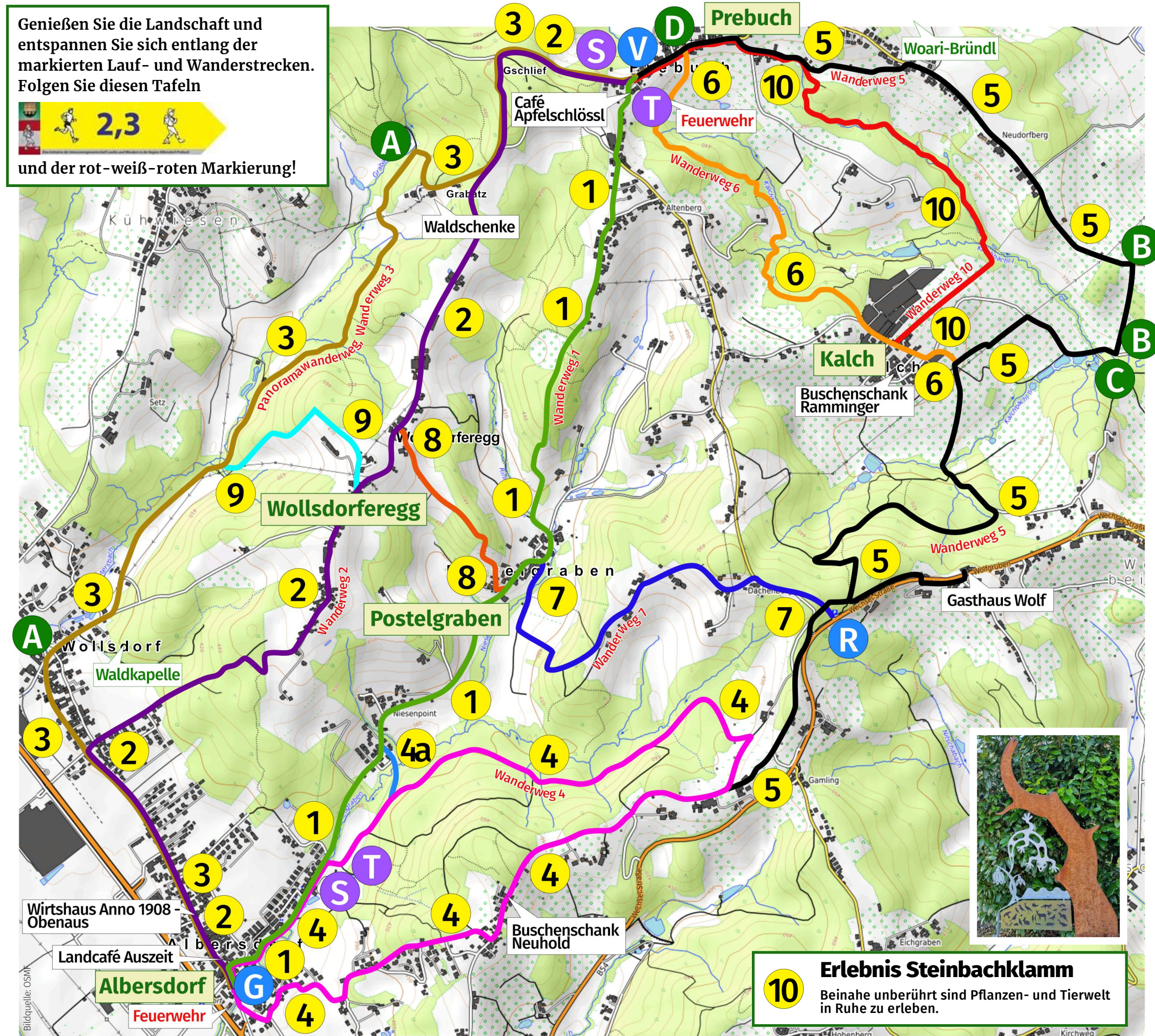
Turntermine
ab Herbst finden Sie auf den Seiten 18 und 19.

Informationen zum Thema Bewegung
finden Sie auf den Seiten der Gesunden Gemeinde!

Wegmarkierungen:

- 1** **Postelgraben - Altenbergweg**
zwischen Albersdorf und Prebuch
Länge rund 5 km
 - 2** **Wollsdorferegger Höhenweg**
Albersdorf - Wollsdorf - Wollsdorferegg - Prebuch
Länge rund 6 km
 - 3** **Petersbachweg**
Prebuch - Gschlif - Grabatz - Wollsdorf - Albersdorf
Länge rund 7 km
 - 4** **Albersdorberger Rundweg**
Gemeindeamt - Gamling - Langwaldweg
Länge rund 6,5 km
 - 4a** **Niesenpoint - Langwald**
 - 5** **Wallfahrerweg**
Albersdorfberg - Gamling - Blick zur Riegersburg -
Kalch - Neudorfberg - Prebuch
Länge rund 7 km
 - 6** **Kalch-Weg** nach Prebuch
Länge rund 2,5 km
 - 7** **Dachenbergweg**
Blick zur Riegersburg - Postelgraben
Länge rund 2,5 km
 - 8** **Kapellenweg**
von Postelgraben nach Wollsdorferegg
Länge rund 1 km
 - 9** **Koberweg**
Verbindung Wollsdorf - Wollsdorferegg
Länge rund 2 km
 - 10** **Steinbachklamm**
von Prebuch nach Kalch
Länge rund 2,5 km
-
- A** Anschluss Laufweg St. Ruprecht
 - B** Anschluss Rundweg Itztal
 - C** Anschluss Fieberbründlweg
 - D** Anschluss Mariazellerweg
 - G** Gemeindeamt, Kindergarten
 - V** Volksschule
 - R** Blick zur Riegersburg
 - S** Sportplatz
 - T** Tennisplatz

Genießen Sie die Landschaft und entspannen Sie sich entlang der markierten Lauf- und Wanderstrecken. Folgen Sie diesen Tafeln und der rot-weiß-roten Markierung!

10 Erlebnis Steinbachklamm
Beinahe unberührt sind Pflanzen- und Tierwelt in Ruhe zu erleben.

